



HD · 60



Les Angles, une autre façon de voyager

Dossier de Presse **Été 2026**



 **MODE AVION ACTIVÉ**

TIME-LAPSE SLO-MO VIDEO PHOTO PORTRAIT





L'ÉDITO

LES ANGLES ACCUEILLE LE TOUR DE FRANCE

Un rendez-vous historique dans les Pyrénées catalanes.

C'est avec une immense fierté que la station des Angles s'apprête à accueillir la 3ème étape du Tour de France cet été.

Un événement exceptionnel qui inscrit notre territoire au cœur de la plus grande course cycliste du monde et qui résonne comme une consécration pour notre village de montagne.

Depuis toujours, Les Angles cultive des valeurs d'effort, de dépassement de soi et de respect de la nature. Des valeurs qui font écho à celles du cyclisme et de ses champions. Voir défiler le peloton sur nos routes, c'est célébrer l'excellence sportive dans un cadre naturel préservé, celui-là même que nous

nous engageons à protéger chaque jour.

Cette étape du Tour de France est bien plus qu'un passage : c'est une vitrine internationale pour notre station, notre commune et l'ensemble du Capcir.

C'est l'occasion de montrer au monde entier la beauté de nos paysages, la qualité de nos infrastructures et l'authenticité de notre accueil.

Cet été, que vous soyez passionné de cyclisme, amateur de montagne ou simple visiteur, Les Angles vibre au rythme du Tour. Venez partager avec nous ce moment unique, vibrer au passage des coureurs et célébrer ensemble la fête du vélo en altitude.

Michel Poudade, Maire Les Angles.

- 3 Destination d'exception
- 4 Carte d'identité du village
- 5 Destination engagée
- 6 Destination labéllisée
- 7 Destination accessible
- 8 Randonnées à découvrir
- 10 Bike Park Les Angles
- 11 Le tour de France arrive aux Angles
- 15 Enduro et vélo de route
- 16 La luge Lou Bac Mountain
- 17 L'espace Angléo, Balnéo & Spa
- 18 Village dynamique
- 20 Territoire sauvage
- 21 Les lacs emblématiques
- 22 Idées de reportages



PERCHÉS !

LE PODCAST QUI VOUS EMMÈNE EN MONTAGNE

Les Angles conjugue tradition et modernité depuis plus de 60 ans, préservant l'authenticité de son village tout en répondant aux exigences d'une station contemporaine.

Pour mettre en lumière ce lieu chargé d'histoire, nous avons créé "Perchés", un podcast disponible sur toutes les plateformes (Apple Podcasts, Spotify, Deezer, Google Podcasts). Il plonge les auditeurs dans l'univers du village des Angles à travers des récits captivants et des témoignages authentiques.

Chaque épisode met en avant la richesse humaine du territoire : figures locales, passionnés de montagne, jeunes du village, professionnels du tourisme et des sports d'hiver... Tous partagent anecdotes et souvenirs. Ce podcast est une immersion au cœur de la vie pyrénéenne, offrant un regard vivant et sincère sur ce village unique.

"Perchés" a été primé par l'Agence des Pyrénées et par France Montagne.

DESTINATION D'EXCEPTION

Situé à 1 600 mètres d'altitude sur le plateau du Capcir, Les Angles se dévoile dans un cadre naturel spectaculaire. Entouré de sommets flirtant avec les 3 000 mètres, dont le Pic Carlit (2 927 m) et le Pic Péric (2 810 m), ce territoire authentique est ponctué de lacs et de vastes forêts, offrant un panorama unique dans les Pyrénées Catalanes.

Un village, deux identités.

Les Angles, c'est l'alliance harmonieuse entre un village historique préservé et une station de montagne dynamique. Depuis l'ouverture de son domaine skiable en 1964, la station s'est imposée comme un moteur économique majeur du plateau capcinois, évoluant au fil des saisons pour offrir une diversité d'activités. Festivals, événements culturels ou encore animations sportives rythment la vie locale qui est toujours ancrée dans les traditions montagnardes catalanes.

Si les pierres pouvaient parler, elles raconteraient l'incroyable aventure d'un village niché sur les pentes du Mont-Llaret.

Une station de montagne tournée vers l'avenir.

En été comme en hiver, Les Angles ne cesse d'innover. La glisse reste au cœur de son ADN, avec une réutilisation ingénieuse des infrastructures pour enrichir l'offre de loisirs. Les télécabines facilitent l'accès à la restauration avec la salle hors sac et aux sentiers d'altitude, tant pour les randonneurs que pour les vététistes, qui dévalent les pistes du Bike Park, devenu une référence en la matière depuis plus de quinze ans.

Parmi les équipements phares qui façonnent l'avenir de la station : la luge sur rails Lou Bac Mountain, l'Espace Angléo Balnéo & Spa, un parking souterrain gratuit, ainsi qu'un ambitieux projet de réaménagement du centre-bourg.

Autant d'atouts qui confirment la volonté des Angles de conjuguer modernité et authenticité, pour une expérience inoubliable toute l'année.



CARTE D'IDENTITÉ



Poser ses valises au village !

UNE OFFRE D'HÉBERGEMENTS DIVERSIFIÉE POUR UN SÉJOUR SUR MESURE !

Les Angles disposent d'une capacité d'accueil de plus de 18 000 lits, dont 5 000 touristiques.

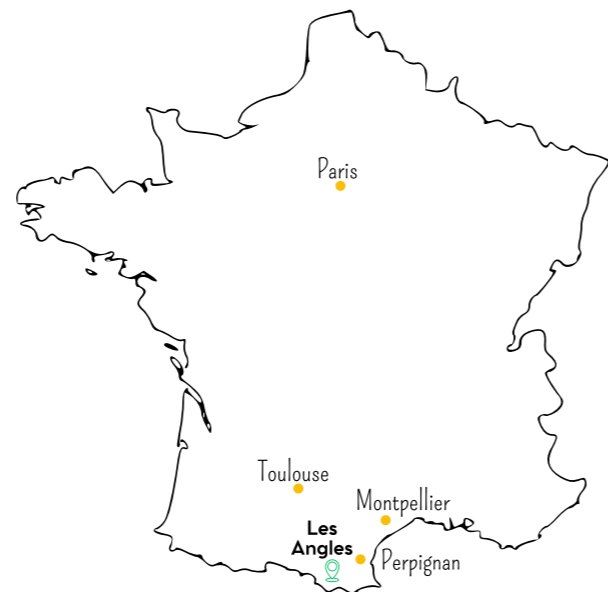
La station s'adapte à toutes les envies et à tous les profils de voyageurs, en proposant une large gamme de logements alliant confort et authenticité.

Que vous recherchiez le charme intimiste d'un petit hôtel niché dans le vieux village ou l'évasion d'un chalet en rondins au cœur de la forêt, chaque hébergement offre une expérience unique, en parfaite harmonie avec l'ambiance montagnarde des Pyrénées Catalanes.

À VOTRE DISPOSITION :

- 4 hôtels.
- 3 hébergements avec services hôteliers.
- 1 village vacances.
- 3 résidences de tourisme.
- 2 gîtes d'étape et de séjour.
- 1 chambre d'hôtes.
- 1 centre d'accueil enfants et groupes.
- 5 agences immobilières.
- 2 conciergeries.
- Des hébergements classés meublés de tourisme de 5 à 1 étoiles.

Toutes les offres dans le guide des hébergements : lesangles.com



EN ROUTE !

Comment accéder aux Angles

En voiture :

- 90 km de Perpignan par la RD66.
- 178 km de Toulouse par l'A61 puis RN 20.
- 240 km de Montpellier par l'A9 puis RD66.

En train :

- Gare de Mont-Louis La Cabanasse.
- Gare de Latour de Carol Enveitg.
- Gare de Perpignan.

En bus :

- Bus Lio à 2 € au départ des différentes gares.

En avion :

- Aéroport de Perpignan puis 1h30 de route.
- Aéroport de Toulouse puis 2h30 de route.
- Aéroport de Barcelone puis 2h30 de route.

VILLAGE ENGAGÉ ET DESTINATION RESPONSABLE

UNE GESTION RESPONSABLE DES RESSOURCES

La station des Angles poursuit son engagement écologique en été comme en hiver, avec une approche innovante et concrète.

✓ Énergie optimisée :

Des compteurs individuels permettent un suivi précis de la consommation. Les capteurs solaires alimentent l'espace Angléo en eau chaude, tandis que les réverbères solaires éclairent la piste de luge sur rails.

✓ Eau préservée :

Les retenues collinaires collectent l'eau de pluie et la fonte des neiges pour une gestion maîtrisée toute l'année.

✓ Entretien écoresponsable :

Tri des matériaux, recyclage des huiles, produits d'entretien écologiques et maintenance interne des véhicules pour prolonger leur durée de vie.



DES CERTIFICATIONS D'EXCELLENCE

Pionnière depuis 2007, la station est certifiée QSE (Qualité, Sécurité, Environnement), rejointe par la certification Énergie en 2017 (label QSEE - Dekkra). La commune et l'espace Angléo partagent également cette certification, garantissant des standards rigoureux.

FORMER POUR L'AVENIR

✓ Formation 4 Saisons :

Soutenue par la Région Occitanie, elle prépare les saisonniers aux spécificités de chaque période (animation, sécurité, entretien).

✓ Formation Cordiste :

Spécialisation pour interventions en hauteur dans le respect des normes de sécurité.

Les Angles conjugue performance et respect de l'environnement.

Certifications d'excellence, innovations énergétiques et équipes formées aux enjeux de demain : la station construit un modèle durable pour offrir à ses visiteurs une expérience authentique dans un territoire préservé.



Une destination de référence

La commune et la station des Angles cultivent une politique ambitieuse reconnue par plusieurs distinctions nationales.

STATION CLASSÉE DE TOURISME : Un classement prestigieux de 12 ans qui garantit une offre structurée et de qualité : hébergements variés, office de tourisme dynamique, activités diversifiées, patrimoine valorisé et services de proximité.

LABEL FAMILLE PLUS : Des infrastructures et services pensés pour les familles, de l'hébergement aux animations, pour des séjours réussis été comme hiver.

LABEL FLOCON VERT : Une reconnaissance de l'engagement écologique de la station, fruit d'un travail collectif en faveur de la biodiversité, des énergies renouvelables et de la sensibilisation environnementale.

MARQUE ACCUEIL VÉLO : Des services adaptés aux cyclistes et vététistes, avec itinéraires balisés, hébergements équipés et solutions de réparation.

Les Angles : une station de référence où performance, écologie et hospitalité se conjuguent pour offrir à chaque visiteur une expérience authentique.

VILLAGE ACCESSIBLE ET ÉCOMOBILE

LES ANGLES : UNE STATION DE MONTAGNE ENGAGÉE POUR L'ACCESSIBILITÉ ET LA MOBILITÉ DURABLE

La station des Angles affirme une ambition claire : faire de la montagne un espace ouvert à toutes et à tous, sans exception. À travers une politique volontariste en matière d'accessibilité et d'écomobilité, la station pyrénéenne se positionne comme un modèle d'inclusion et de tourisme responsable.

UNE ACCESSIBILITÉ PENSÉE POUR CHACUN

Dès l'arrivée sur le domaine, les visiteurs en situation de handicap bénéficient d'aménagements concrets : des parkings réservés et des rampes d'accès à la télécabine facilitent les déplacements au quotidien. Au cœur du dispositif, l'Espace Angléo constitue une référence en matière d'accueil inclusif : entièrement accessible, il dispose d'ascenseurs, de vestiaires adaptés et propose des fauteuils de bain mis à disposition gratuitement.

Sur les pistes comme hors des sentiers battus, la station développe également une offre handisport diversifiée. Le CIMGO – un VTT à quatre roues pratiqué en accompagnement – et les sorties en Joëlette permettent à chacun de profiter pleinement du massif, quelles que soient ses capacités physiques.

UNE MOBILITÉ ESTIVALE REPENSÉE

En été, Les Angles mise sur l'écomobilité pour réduire l'empreinte environnementale de la fréquentation touristique. Des navettes gratuites desservent les principaux sites d'intérêt, tandis que des parcs à vélos sécurisés et des bornes de recharge électrique encouragent les modes de déplacement doux. Un important travail de réaménagement a également été engagé pour fluidifier les déplacements au sein de la station : piétonnier repensé pour plus de sécurité et de confort, stationnement réorganisé dans les rues, nouveau parking des Jonquilles et parking souterrain Paul Samson en accès libre 24h/24. Autant d'aménagements qui facilitent la vie des résidents comme des vacanciers.

VERS UNE RECONNAISSANCE NATIONALE

Ces engagements s'inscrivent dans une démarche de labellisation ambitieuse : la station vise l'obtention de la marque Destination pour Tous ainsi que du label Tourisme et Handicap, deux reconnaissances nationales qui viendront confirmer son positionnement pionnier.

Aux Angles, la montagne se vit sans limites.



CÉCILE HERNANDEZ, MARRAINE INSPIRANTE

Athlète paralympique et championne de para-snowboard, elle incarne le dépassement de soi. Après une sclérose en plaques qui stoppe sa carrière en BMX, elle rebondit et accumule titres mondiaux et médailles olympiques. Attachée aux Angles, elle porte les valeurs de la station : engagement et accessibilité pour tous.





LA MONTAGNE À VOTRE RYTHME

Depuis les Angles, il suffit de chausser les baskets pour que la montagne s'ouvre en grand. Une multitude de sentiers balisés s'élancent du village, accessibles à tous les niveaux.

UN TERRAIN DE JEU GRANDEUR NATURE

Lacs d'altitude, sommets, massifs, forêts de pins... Le territoire capcinois est un vaste terrain d'exploration. On y part en famille, entre amis et on y croise en chemin la faune et la flore sauvages qui font la richesse de ce coin des Pyrénées catalanes.

La Communauté de Communes entretient les sentiers et édite des topos-guides pour ne jamais se perdre, disponibles à l'Office de Tourisme et en ligne.

Pour aller encore plus loin et plus haut, la télécabine offre un accès rapide aux sentiers d'altitude, idéale pour gagner du temps et profiter encore plus de la montagne.

Et à l'arrivée, la salle hors-sac attend les randonneurs : l'endroit idéal pour souffler et grignoter avant de repartir à l'aventure.

DES PROS POUR VOUS GUIDER

Pour ceux qui veulent vivre la montagne autrement, les accompagnateurs en montagne proposent des sorties sur mesure. Une façon de découvrir des coins secrets, de comprendre ce qu'on observe, et de marcher en toute sécurité.

Deux pieds, un sentier, et Les Angles comme point de départ. Il n'en faut pas plus.



IDÉES DE RANDONNÉES

LE LAC DE LA BALMETTE ET LES PÉRICS

À quelques pas des Angles, au cœur d'une forêt qui filtre la lumière et invite au silence, se cache l'un des bijoux discrets du Capcir : le lac de la Balmette. Ses eaux d'un bleu profond, enchâssées dans un écrin de pins, semblent préservées du monde extérieur. Un lieu hors du temps, où la nature reprend tous ses droits.

En poursuivant la montée, la forêt s'efface peu à peu pour laisser place aux estives et à leurs grands espaces dégagés. C'est là que se niche la cabane de la Balmette — étape idéale pour souffler, laisser le regard s'échapper sur les crêtes et se laisser gagner par l'immensité du paysage.

Les plus intrépides continueront vers le Pérics, point culminant du massif à 2 810 mètres d'altitude, et son panorama exceptionnel sur les Pyrénées catalanes, du Canigou aux sommets andorrans.

Une randonnée accessible à la belle saison, pour tous ceux qui rêvent de grands espaces et d'horizons sans limite.



SENTIERS THÉMATIQUES : LA MONTAGNE SE RACONTE

Aux Angles, chaque sentier devient une aventure. Découvrez la montagne autrement à travers des parcours ludiques et interactifs.

SENTIER DES ZONES HUMIDES L'ANTRE DES MYSTÈRES

Plongez au cœur de la forêt et de ses légendes. Suivez les balises et laissez-vous envoûter par les créatures mystérieuses qui peuplent la Mouillère de la cabane...

SENTIER INTÉRACTIF LES IGLÉSIIETTES VILLAGE MÉDIÉVAL DE VALLSERA

Accompagnez Marietta, apprentie archéologue, dans l'exploration de ce village médiéval. Application interactive avec jeux et explications pour percer les secrets de Vallserra.

SENTIER PASTORAL DE GAGNADE PAS DE RÉPIT POUR LES CHIENS DE TROUPEAUX!

Suivez Xicoll, chien de berger, dans sa mission : retrouver le troupeau dispersé par l'orage. Découvrez la vie d'estive, la faune et la flore de montagne.

SENTIER GÉOLOGIQUE À LA RECHERCHE DES PYRÉNÉES PERDUES

Avec Kaos et Mica, explorez l'histoire géologique des Pyrénées. Les cairns vous guident de panneau en panneau pour voir les cailloux sous un autre angle !

SENTIER DE L'HORIZON – VUE PANORAMIQUE À 360°

Depuis la télécabine, partez sur la crête à 1900 m d'altitude. Entre forêts et passerelles, admirez le Capcir, la vallée de l'Aude et le Canigou. Spectacle garanti !

NOUVEAUTÉS 2026

BALAD'SANTÉ :

Trois balades courtes avec peu de dénivelé, au départ du bas du village (départ : pumptrack). Parcours de 820 m, 2,2 km et 2,8 km. Circuits disponibles sur l'appli balad'angles.

LES SECRETS DU VIEUX VILLAGE :

Animation interactive sur l'application Balad'Angles. Découvrez le vieux village, des années 50 à aujourd'hui. Pour petits et grands !

Téléchargez l'appli Balad'Angles et laissez-vous guider !



LE BIKE PARK



10 PISTES 5 NIVEAUX DE PRATIQUES

LE TERRAIN DE JEU IDÉAL POUR LES PASSIONNÉS DE VTT DE DESCENTE !
Amateurs de sensations fortes et de descentes endiablées, bienvenue au Bike Park des Angles !
Véritable domaine skiable estival dédié au VTT, le bike park offre un terrain de jeu exceptionnel pour tous les niveaux.

DES PISTES POUR TOUS LES RIDERS

Le bike park propose cinq niveaux de difficulté, pensés pour accueillir aussi bien les débutants que les riders les plus aguerris. La piste verte **Frodon** offre une introduction idéale pour ceux qui découvrent la discipline, tandis que la bleue **Gandalf** séduit par son caractère ludique et accessible. Pour progresser, la bleue technique **Aragorn** constitue une étape naturelle. Les riders en quête de sensations fortes trouveront leur terrain de jeu sur la rouge **Sauron**, une piste très engagée tracée dans une pente raide en sous-bois. Enfin, une **Zone North Shore** avec modules en bois vient compléter l'offre pour un ride technique et engagé.

FOCUS SUR LA FLOW ZONE

Inspirée du légendaire bike park de Whistler, la Flow Zone est le cœur aérien et ludique du domaine. Elle réunit cinq pistes aux profils variés : **DeepBlue** et **Midnight** pour une glisse fluide et accessible ; **Redline** et **Bloody Mary** pour ceux qui cherchent à pousser leurs limites. Les experts, quant à eux, auront rendez-vous avec **Blackswan**, une double noire redoutable réservée aux riders en quête de défis.

DES ÉVÉNEMENTS À NE PAS MANQUER

Le Bike Park des Angles est aussi le théâtre de grands rendez-vous VTT :

- **Mordoride/Mordofest week-end** : Course mythique inscrite au Championnat Régional Occitanie de DH et à la Copa Catalana.
- **Mordokids** : Une version dédiée aux jeunes riders sur la même piste que les adultes. Sensations garanties !
- **Laps on Laps** : La course la plus fun de la saison pour célébrer la fermeture du Bike Park en beauté.

ENGAGEMENT & SÉCURITÉ

Chaque jour, les Bike Patrols veillent à l'entretien et à la qualité des pistes pour garantir une expérience optimale.

bikeparklesangles.com



DATES D'OUVERTURE PRÉVISIONNELLES :

- Les 20, 21, 27 et 28 juin 2026,
- du 3 juillet au 31 août 2026,
- Les week-end de septembre 2026,
- Les vacances scolaires de la Toussaint 2026.

LE TOUR DE FRANCE

ARRIVÉE AUX ANGLES LE LUNDI 6 JUILLET



ÉTAPE / 3

LUNDI 6 JUILLET

GRANOLLERS > LES ANGLES



C'est la première fois que
Les Angles accueille une
étape du tour de France

196 KM

1^{ère} étape en France

1^{ère} étape de montagne

dénivelé + 3 950 m




Tour 2025 - Etape N°12 Auch / Hautacam - Tadej Pogacar



Tour 2025 - Etape N°13 Loudenvielle / Peyragudes - La Caravane



Tour 2025 - Etape N°12 Auch / Hautacam - La Caravane



Tour 2025 - Etape N°13 Loudenvielle / Peyragudes - Tadej Pogacar

AVENTURE ESTIVALE À DEUX ROUES

ENDURO ET VÉLO DE ROUTE

Les Pyrénées catalanes se découvrent aussi en vélo ! Que vous soyez passionné de vélo de route ou adepte d'enduro en VTT, le territoire offre des parcours pour tous les goûts et tous les niveaux. Avec plus de 700 km de sentiers et de routes à explorer sur le plateau du Capcir, l'été s'annonce riche en découvertes!

DES ITINÉRAIRES VARIÉS POUR TOUS LES CYCLISTES.

Les amateurs de vélo de route pourront sillonner des routes panoramiques et sinueuses, idéales pour tester leur endurance et profiter de paysages grandioses. Pour les adeptes de sensations fortes, les parcours techniques en VTT enduro proposent des défis sportifs à la hauteur des attentes, tout en offrant une immersion totale dans la nature.

Pour vous aider à organiser vos aventures estivales, des Topo Guides sont à votre disposition à l'office de tourisme et en téléchargement sur le site de la communauté de Communes Pyrénées Catalanes. Ils vous permettent de choisir les itinéraires les mieux adaptés à vos envies et à votre niveau.

MAGASINS DE LOCATION ET ACCOMPAGNEURS PROFESSIONNELS.

Afin de profiter pleinement de votre expérience, plusieurs points de location, sur le village, offrent un large choix d'équipements, allant des vélos de route aux VTT enduro, en passant par des modèles électriques et fat bikes.

Des accompagnateurs professionnels, experts du terrain, sont également à votre disposition pour vous guider en toute sécurité et partager leur passion pour cette région unique. L'école de VTT MCF et le Club de VTT MTB viennent compléter l'offre des moniteurs et accompagnateurs.

Cet été, laissez-vous séduire par une aventure à vélo au cœur des Pyrénées catalanes, où le plaisir du sport se mêle à la découverte d'un patrimoine naturel et culturel exceptionnel. Que vous soyez en quête de performance ou de détente, les sentiers du Capcir n'attendent plus que vous !



LÉGENDE / THE KEY

- Grand Départ / Race Start
- Ville ou site départ / Start town or site
- Ville ou site arrivée / Finish town or site
- Repos / Rest day
- Arrivée finale / Race finish
- Étape en ligne / Stage
- C.L.M. individuel / Individual time trial
- C.L.M. par équipe / Team time trial

letour.fr
@LeTour
#TDF2026

Retrouvez toutes les informations utiles pour votre venue lors de cette étape du tour de France sur : lesangles.com/tour-de-france-2026/

COMPÉTITIONS EN SEPTEMBRE

66 DEGRÉS SUD - PYRÉNÉES CATALANES GRAVEL TOUR

La deuxième édition du Gravel 66 Degrés Sud aura lieu en septembre 2026 et fera partie du circuit UCI Gravel World Series. Cette année le départ se fera depuis Font Romeu après un départ la première fois des Angles.

Deux parcours exigeants sont proposés : un parcours de 100 km, servant de qualification pour toutes les catégories jeunes, et une option plus courte de 70 km conçue pour les hommes de plus de 60 ans et les femmes de plus de 50 ans.

LA RAMADE

Le concept de cette compétition de vélo : Pas de chrono ! Organisée en collaboration avec la communauté de communes Pyrénées Catalanes, cette compétition amicale propose différents parcours ouverts à tous les types de VTT.

LUGE LOU BAC MOUNTAIN : LÂCHEZ LES FREINS!



GLISSE EXTRÊME EN FAMILLE

SENSATIONS GARANTIES

2 km de descente, 430 m de dénivelé, jusqu'à 40 km/h. Embarquez pour une descente palpitante à travers la forêt et le domaine skiable. Virages relevés à 70%, courbes spectaculaires et vue imprenable sur le vieux village et le lac de Martemale.

SÉCURITÉ MAXIMALE

Ceinture de sécurité et système de freinage facile à gérer. Chacun descend à son rythme. Enfants de 3 à 8 ans (ou moins de 1,25 m) accompagnés d'une personne de plus de 15 ans.

EXPÉRIENCES UNIQUES

- Descentes nocturnes pendant les vacances scolaires : le village illuminé offre un spectacle féérique.
- Photos souvenirs prises durant la descente, disponibles à l'arrivée.

Liberté, adrénaline et sécurité au cœur de la montagne.

loubacmountain.com



ANGLÉO, BALNÉO & SPA : LA MONTAGNE SE RESSOURCE

ANGLÉO, L'EAU COMME VOUS NE L'AVEZ JAMAIS VÉCUE

Imaginez plonger dans un bassin extérieur de 146 m², entouré de jets massants et d'un panorama à 180° sur les sommets pyrénéens. C'est la promesse d'Angléo : un espace balnéo pensé pour couper complètement du monde.

À l'intérieur, le grand bassin de 140 m² joue la carte de la sensorialité totale — jets hydromassants, luminothérapie, et l'enveloppement chaleureux de la pierre et du bois. On monte ensuite en température dans l'un des deux saunas (70° ou 100°), pour une véritable expérience scandinave qui fond les tensions.

La grotte de sel est peut-être le joyau caché de l'espace : une heure d'halothérapie y équivaut à trois jours au bord de la mer. Difficile de repartir sans en avoir fait l'expérience. Dans les hammams-igloos à 50°, la chaleur douce et enveloppante achève de relâcher les muscles.

Pour les plus aventureux, la fontaine de glace offre un contraste thermique aussi radical que revitalisant. Et pour les familles, un bassin enfant sécurisé et ludique ainsi qu'un bassin calme avec audiothérapie sous-marine — pour une relaxation que l'on ressent jusqu'au bout des os.

Mais Angléo ne s'arrête pas à l'eau. L'espace bien-être ouvre la porte à sept voyages sensoriels soigneusement imaginés : Provence et son miel calisson, Madagascar et sa mangue gorgée de soleil, Scandinavie aux feuilles vertes, Polynésie enveloppée de monoï, Réunion et ses effluves de vanille, Antilles aux notes de fruit de la passion, Japon et la délicatesse du cerisier en fleur. Sept destinations, sans quitter les Pyrénées.

Massages, soins esthétiques, aquagym, aquabike... l'offre est aussi large que les envies. Chaque visite peut être différente, chaque séjour réinventé.

ANGLÉO, C'EST UN UNIVERS ENTIER À DÉCOUVRIR.

angleo.com





PLUS QU'UN VILLAGE, UN ART DE VIVRE

Il y a des villages qui s'endorment quand la neige fond. Les Angles, lui, se réveille.

Perché sur le plus haut plateau cultivé d'Europe, au cœur du Capcir, ce village de moins de 600 habitants à l'année révèle en été un visage que peu de voyageurs connaissent encore : ruelles de pierre millénaires, terrasses animées, tapas qui sentent bon le terroir catalan. Ici, tout invite à ralentir, à s'attarder, à revenir. Et pourtant, Les Angles a su se doter d'équipements qui feraient rougir bien des villes de plaine.

UN TERROIR QUI SE MANGE, SE SENT, SE VIT.

Le circuit court n'est pas un argument marketing ici, c'est une évidence. Superettes, boulangeries et épicerie fines proposent ce que le plateau a de meilleur : la patate du Capcir AOP, le miel du Rucher de Lou, la viande des élevages du plateau cerdan, les œufs de la ferme du Soula ou le lait de vache de La Llagonne. Dans les assiettes des restaurants — dont certains sont reconnus par le Gault & Millau et le Collège Culinaire de France — chaque repas devient une immersion dans la gastronomie locale.

UNE VIE DE VILLAGE VERSION XXI^{ÈME} SIÈCLE

La culture catalane, elle, s'affiche partout : dans les enseignes colorées, dans les boutiques d'artisanat local, dans l'ambiance chaleureuse d'un village qui sait recevoir.

Cinéma troglodyte taillé dans la roche, médiathèque, bowling, baptêmes en parapente au-dessus des toits, wifi gratuit dans tout le village, parkings gratuits, centre médical complet... Le programme dépasse largement ce qu'on attend d'un village de montagne en été.

Et en contrebas, la zone de loisirs complète le tableau : pump track dès 5 ans, bowl pour les riders confirmés, city stade multisports, aire de jeux sécurisée pour les plus petits. Un espace en accès libre où l'énergie peut enfin se dépenser sans limite.

UN ÉTÉ DYNAMIQUE !

Le service animation a construit un programme estival dense et ouvert à tous. Les grands rendez-vous donnent le ton : le Festicatal'Angles avec correfocs et castells, la fête des Bergers, la journée Environ'Angles, l'Altriman et le trail des Péricis pour les sportifs, et chaque semaine le Mercat d'Aquí — producteurs locaux, animations et concerts.

Entre deux événements, les journées se ponctuent de visites guidées, de sorties nature, de concerts aux Notes du Clocher et de soirées à la Guinguette del Castell, dans la cour du vieux château, sous les étoiles du Capcir.

Les Angles, c'est tout ça à la fois. Et ça n'attend que d'être raconté.



LES ANGLES, TERRITOIRE SAUVAGE

ENTRE LE PARC ANIMALIER ET LES SENTIERS DU CAPCIR, LA NATURE REPREND SES DROITS

LA NATURE N'EST PAS UN DÉCOR. C'EST UNE PRÉSENCE.


Suspendu entre 1 700 et 1 800 mètres d'altitude, au-dessus du plateau du Capcir, le parc animalier des Angles est l'une des expériences les plus singulières des Pyrénées.

Depuis son ouverture le 20 décembre 1994 – sous la neige, comme il se doit – ce site de 37 hectares de forêt de pins à crochets accueille les animaux emblématiques de la faune pyrénéenne, ceux qui ont existé ici depuis des temps immémoriaux, et ceux que les hommes ont failli faire disparaître.

UN BESTIAIRE PYRÉNÉEN À PORTÉE DE REGARD

Ours brun, loup, lynx, isard, bouquetin, mouflon, cerf, chevreuil, sanglier, marmotte, daim, bison d'Europe, renne... La liste des résidents donne le vertige. Chaque enclos a été conçu pour reproduire fidèlement le biotope naturel de l'espèce qu'il accueille – éboulis granitiques pour les bouquetins et les isards, sous-bois dense pour les cervidés. On ne visite pas le parc, on y entre. Et on en ressort différemment.

Le belvédère sommital offre un panorama à couper le souffle sur le Capcir, les massifs de Madrès, du Cambre d'Aze et de la Carança. Une invitation à aller plus loin.



AU-DELÀ DES GRILLES, LA MONTAGNE SAUVAGE

Car le parc animalier n'est que le premier chapitre. Dehors, le territoire capcinois fourmille de vie. L'isard s'observe en harde dans les vallées, les rapaces règnent sur les crêtes : gypaète barbu, vautour fauve, aigle royal et le discret desman des Pyrénées se cache dans les ruisseaux d'altitude. Le grand tétras, lui, se laisse rarement voir, mais son chant au petit matin appartient aux sons que l'on n'oublie pas.

La flore n'est pas en reste. Entre 1 700 et 2 300 mètres s'épanouissent orchidées sauvages, gentianes jaunes, narcisses, lupins et lys pyrénéens, des espèces que l'on ne trouve nulle part ailleurs. Au fil des sentiers botaniques, la forêt de pins à crochets dévoile ses trésors : champignons, rochers modelés par l'érosion, ruisseaux en cascades.

Les Pyrénées catalanes bénéficient d'influences montagnardes, océaniques et méditerranéennes, ce qui confère à ce territoire une richesse biologique exceptionnelle et le Capcir en est l'un des écrans les plus préservés.

Certains territoires se visitent. Celui-ci se respire.



TROIS LACS POUR S'ÉVADER

LE LAC DE BALCÈRE - L'ÉCRIN SECRET DE LA HAUTE MONTAGNE

Niché à plus de 2 000 mètres d'altitude, le lac de Balcère se mérite et c'est précisément ce qui le rend inoubliable. Au bout d'un sentier qui serpente entre rochers et pelouses d'altitude, ses eaux d'un bleu profond surgissent comme une récompense. Ici, pas de foule, pas de bruit : seulement le silence des cimes et le reflet des crêtes pyrénéennes à la surface de l'eau. Un lieu hors du temps, idéal pour les randonneurs en quête d'authenticité et d'évasion absolue.



LE LAC DE MATEMALE - LA DOUCEUR DE VIVRE AU FIL DE L'EAU

Plus accessible et tout aussi envoûtant, le lac de Matemale déploie ses 210 hectares d'eau turquoise au cœur d'une forêt de pins sylvestres. Ses rives ombragées invitent à la flânerie, à la baignade ou à la pratique des sports nautiques dans un cadre d'une sérénité remarquable. Familles, sportifs, amateurs de nature... chacun trouve sa place autour de ce lac aux allures de mer intérieure, où le temps semble suspendu entre les reflets dorés du soleil et le parfum des forêts catalanes.



LE LAC DES BOUILLOUSES - LA PERLE SAUVAGE DU MASSIF DU CARLIT

Véritable symbole catalan, le lac des Bouillouses est sans doute l'un des panoramas les plus saisissants des Pyrénées. À 2 017 mètres d'altitude, ce lac de barrage aux allures sauvages est entouré d'une constellation de petits lacs d'altitude, formant un territoire de randonnée d'exception. En été, ses sentiers balisés révèlent une faune et une flore préservées, tandis que ses eaux scintillantes offrent aux visiteurs un spectacle naturel d'une beauté brute et rare. Une destination incontournable pour tous ceux qui souhaitent vivre la montagne dans toute sa splendeur.



ANGLES DE REPORTAGES

Envie de parler de nous autrement ? Les Angles, c'est bien plus qu'une station de montagne : c'est un territoire vivant, accessible et tourné vers l'avenir. Entre nature préservée, village dynamique et destination quatre saisons, le territoire offre une matière riche et variée pour vos prochaines créations. Voici quelques pistes de reportages pour mettre en lumière Les Angles sous toutes ses facettes, à décliner selon votre sensibilité et votre support.



LE BIEN-ÊTRE EN ALTITUDE - LA MONTAGNE COMME THÉRAPIE

Air pur, silence, immersion dans la nature, activités douces... La montagne est aujourd'hui plébiscitée comme une véritable destination de ressourcement.

Un angle tendance pour explorer comment Les Angles répond à cette quête croissante de déconnexion et de bien-être, loin du stress du quotidien.



LE LAC DE MATEMALE – LA PLAGE, MAIS EN MIEUX

Sable, soleil, baignade et sports nautiques... mais à 1 600 mètres d'altitude et sans la cohue du littoral. Le lac de Matemale offre tous les plaisirs de la plage dans un écrin de forêts pyrénéennes. Mais ce site d'exception ne s'arrête pas au bord de l'eau : pêche, randonnées, balades à vélo, observation de la faune et de la flore... et pour les plus jeunes, le lac se transforme en véritable parc de loisirs avec son parcours d'accrobranche dans les pins, ses jeux gonflables sur l'eau, ses pédalos et ses structures de jeux sur la plage. De quoi occuper petits et grands du matin au soir, sans jamais quitter ce cadre naturel d'exception. Un reportage feel-good qui redéfinit l'idée même des vacances à la montagne.



LES ANGLES À VÉLO – LA MONTAGNE DANS TOUS SES ÉTATS

VTT électrique sur les crêtes, vélo de route dans les cols légendaires, fat bike sur les chemins secrets... Les Angles est devenu un terrain de jeu incontournable pour les amateurs de deux-roues. Et pour couronner le tout, le village a l'honneur d'accueillir le Tour de France, la plus grande course cycliste du monde, transformant ses routes en théâtre d'exception pour les coureurs professionnels et les spectateurs venus en nombre vibrer au passage du peloton. Un sujet taillé pour les passionnés de cyclisme et les curieux en quête de nouvelles sensations, dans un territoire qui respire le vélo sous toutes ses formes.



LA MONTAGNE S'ANIME – UN VILLAGE EN EFFERVESCENCE POUR LES FAMILLES

Concerts, marchés nocturnes, animations nature, ateliers enfants... l'été aux Angles ne laisse aucune place à l'ennui. Un reportage pour explorer comment ce petit village de montagne parvient à créer une atmosphère festive et chaleureuse, tout en préservant l'authenticité de son cadre naturel exceptionnel.



L'ÉQUIPE À VOTRE SERVICE

PÔLE TOURISME

Gare des télécabines
22 avenue de Mont-Louis
66210 Les Angles
04.68.04.92.42
les-angles@les-angles.com

RESPONSABLE PÔLE TOURISME PRESSE ET MÉDIAS

David Mias
Tél. : 04 68 04 92 42
d.mias@les-angles.com

PRESSE PRINT

Caroline Oustric
Tél. : 04 68 04 92 42
web@les-angles.com

PRESSE ESPAGNOLE

Antonio Martin
Tél. : 04 68 04 32 76
a.martin@les-angles.com

MÉDIAS D'INFLUENCE & CRÉATEURS DE CONTENU

Marie-Henri Gleng Blanc
Tél. : 04 68 04 92 42
mh.gieng-blanc@les-angles.com

EVENTS ET ANIMATIONS

Thomas Jarrousse
Tél. : 04.68.04.92.47
t.jarrousse@les-angles.com

LIVE

NOUS RETROUVER

Pour suivre l'actualité de la station, retrouvez Les Angles sur l'ensemble de ses canaux digitaux. Nos équipes sont également disponibles pour tout renseignement complémentaire ou demande d'interview.



LesAnglesSki



lesangles_stationdeski



Les Angles Le Village Station



@lesangles.official





Les Angles

LE VILLAGE STATION 1600/2400 m

Rendez-vous cet hiver !

lesangles.com

